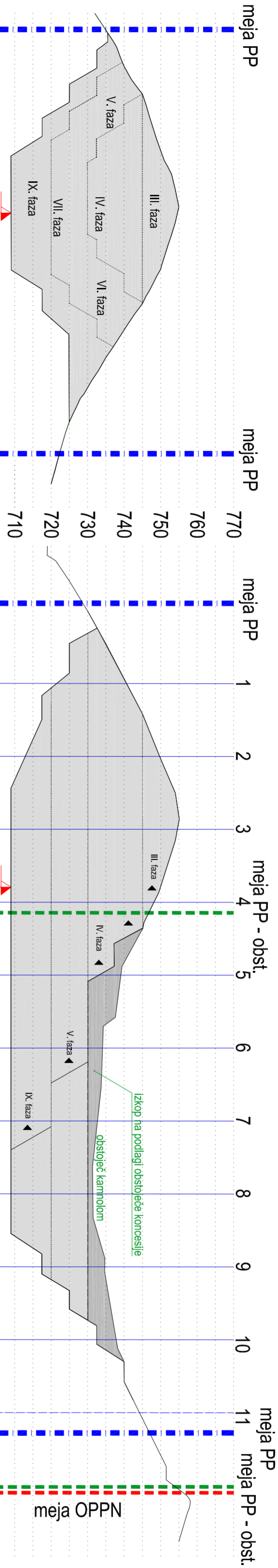
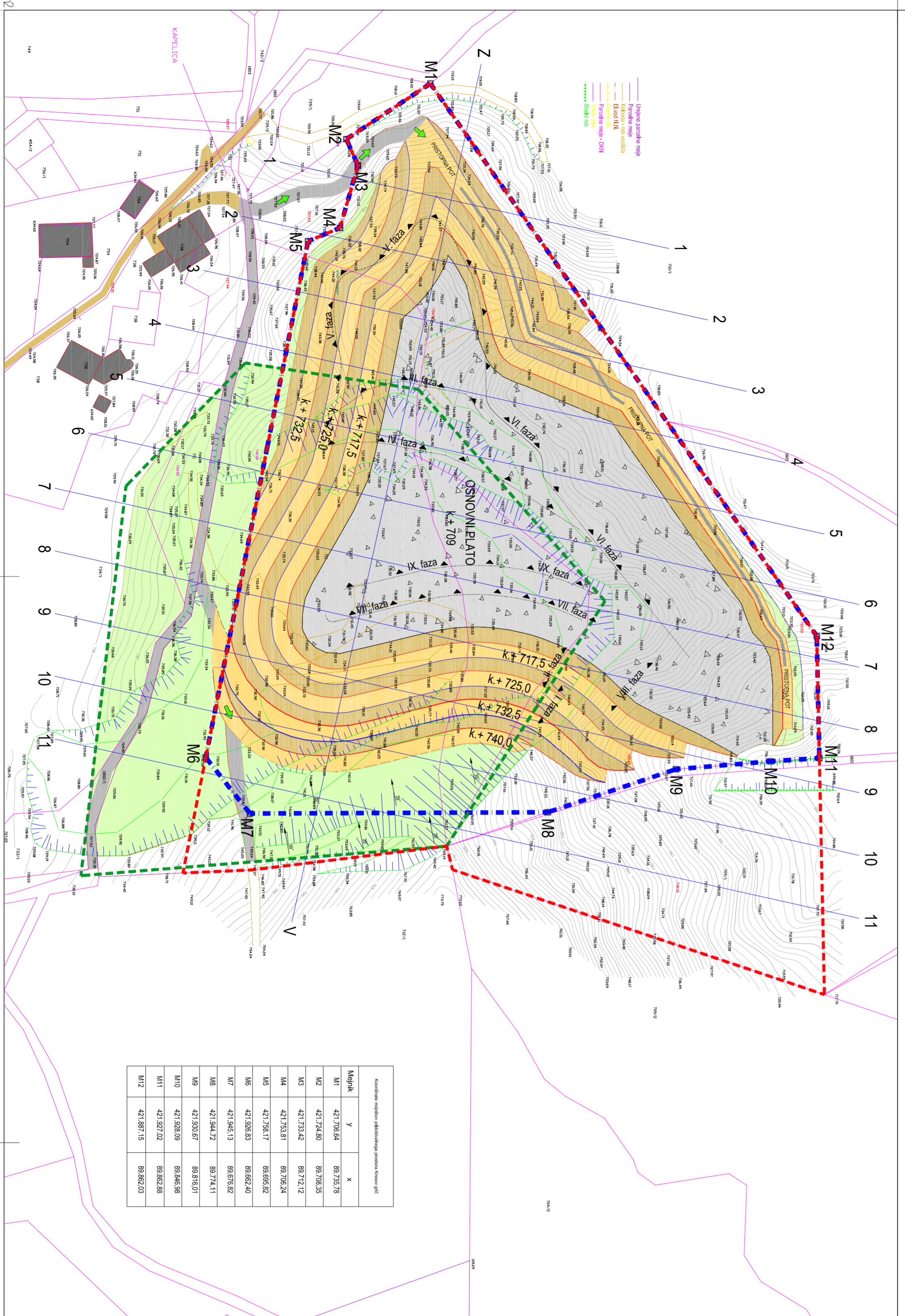
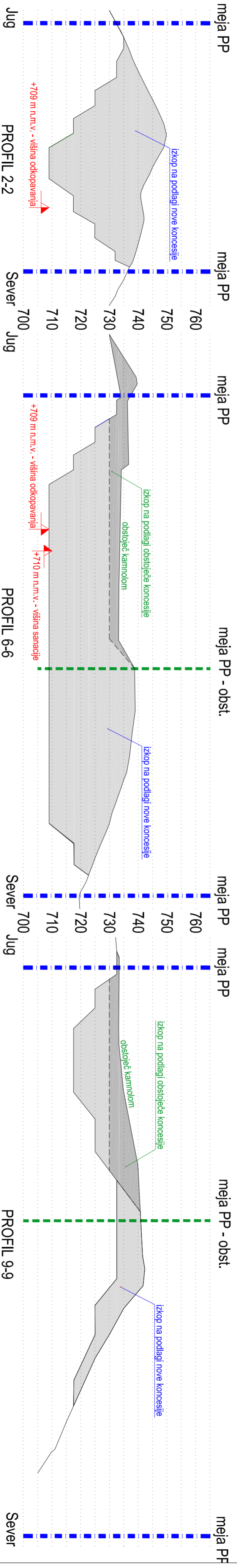


### ZNAČILNI PROFILI PO IZKOPU ZALOG



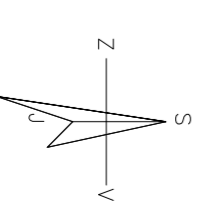
Profil 3-3 S PRIKAZOM FAZNOSTI

Profil V-Z S PRIKAZOM FAZNOSTI



Mejnik	Y	X
M1	421.706,64	88.735,78
M2	421.724,80	88.308,35
M3	421.733,42	88.172,12
M4	421.753,81	88.308,24
M5	421.738,17	88.856,82
M6	421.526,83	88.862,40
M7	421.945,13	88.676,82
M8	421.544,12	88.374,11
M9	421.530,67	88.316,01
M10	421.526,69	88.346,98
M11	421.527,02	88.862,88
M12	421.887,15	88.862,03

- LEGENDA**
- MEJA OPPN
  - MEJA OBSTOJEČEGA PRIDOBIVALNEGA PROSTORA
  - MEJA PREDVIDENEGA PRIDOBIVALNEGA PROSTORA
  - ETIŽE
  - OSNIVNI PLATO
  - ZELENE POUŠČINE
  - MEJNIKI - meja pridobivalnega prostora
  - K + 717,5 ABSOLUTNE VIŠINSKE KOTE (m n.m.v.)
  - DOSTOPNE POTI DO KAMNOLOMA
  - DOSTOPNE POTI ZA ZNOTRAJNO KAMNOLOMA
  - OBSTOJEČE CESTE
  - OBSTOJEČE STAVBE
  - PROFIL
  - VIIL. faza
  - OKRINNE FAZE IZVEDBE



UMARH d.o.o.

OPPN ZA ŠIRITEV PRIDOBIVALNEGA PROSTORA KAMNOLOMA KRESOV GRČ  
 risbač: UREDITVENA SITUACIJA PO IZKOPU ZALOG

odgovorni prostorski inženjerski: sodoblavci: MATEJ SVAČAR, univ.dipl.geogr.  
 URSKA BERLIČ, u.d.l.a., ZAPŠ1715 A

št. projekta: 1216 datum: JUNIJ 2018 faza: DOP- OSNUITEK merilo: 1:1000 list: 3